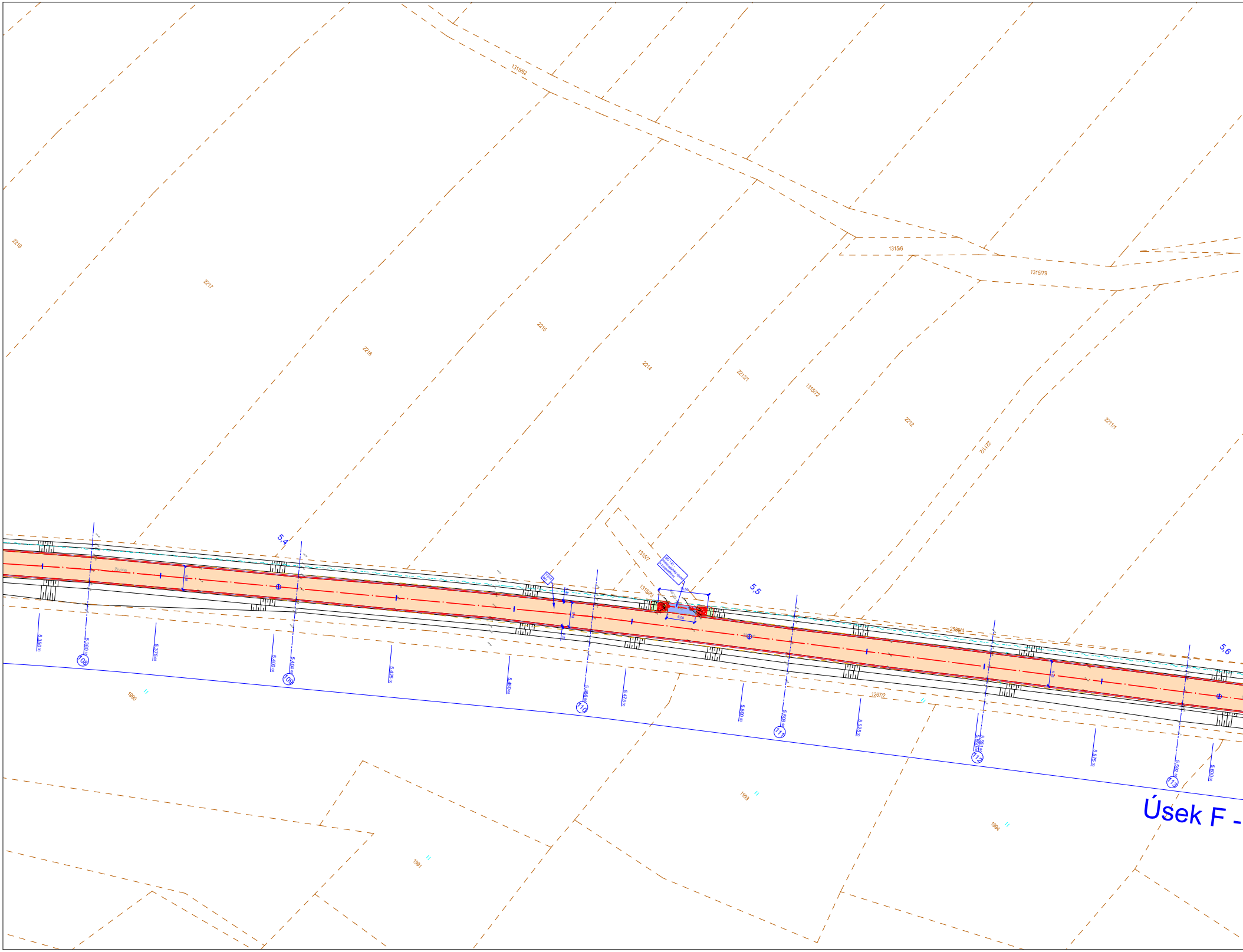
1315/62
2219
2217
2216
2215
2214
2213/1
1315/72
2212
2211/2
2211/1
1315/6
1315/79
1315/7
1315/73
SO 141 - Hospodářský sjezd s propustkem
Vpust 841
10,50
6,00
5,4
5,5
5,6
živice
2589/4
1267/2
5,350.00
5,360.12
108
5,375.00
5,400.00
5,404.00
109
5,425.00
5,450.00
5,466.00
110
5,475.00
5,500.00
5,508.00
111
5,525.00
5,550.00
5,551.00
112
5,575.00
5,592.00
113
5,600.00
1990
1991
1993
1994
Úsek F -



1315/93
1315/95
1315/108
1315/111
2658/1
2210/2
2209
2210/1
2207
2206
2205
2204
2203
5,7
5,8
1315/8
1281
5,625 00
5,637
114
5,650 00
5,675 00
5,700 00
5,719
115
5,725 00
5,750 00
5,775 00
5,801
5,800 00
116
5,825 00
5,850 00
5,875 00
117
6,00
SO 143 - propustek Ø600 v km 5,862
Vývrt 839
SO 141 - Hospodářský sjezd s propustkem
SO 142 - Hospodářský sjezd
1995
2002

PLOCHA KRYTU: 13.018m2

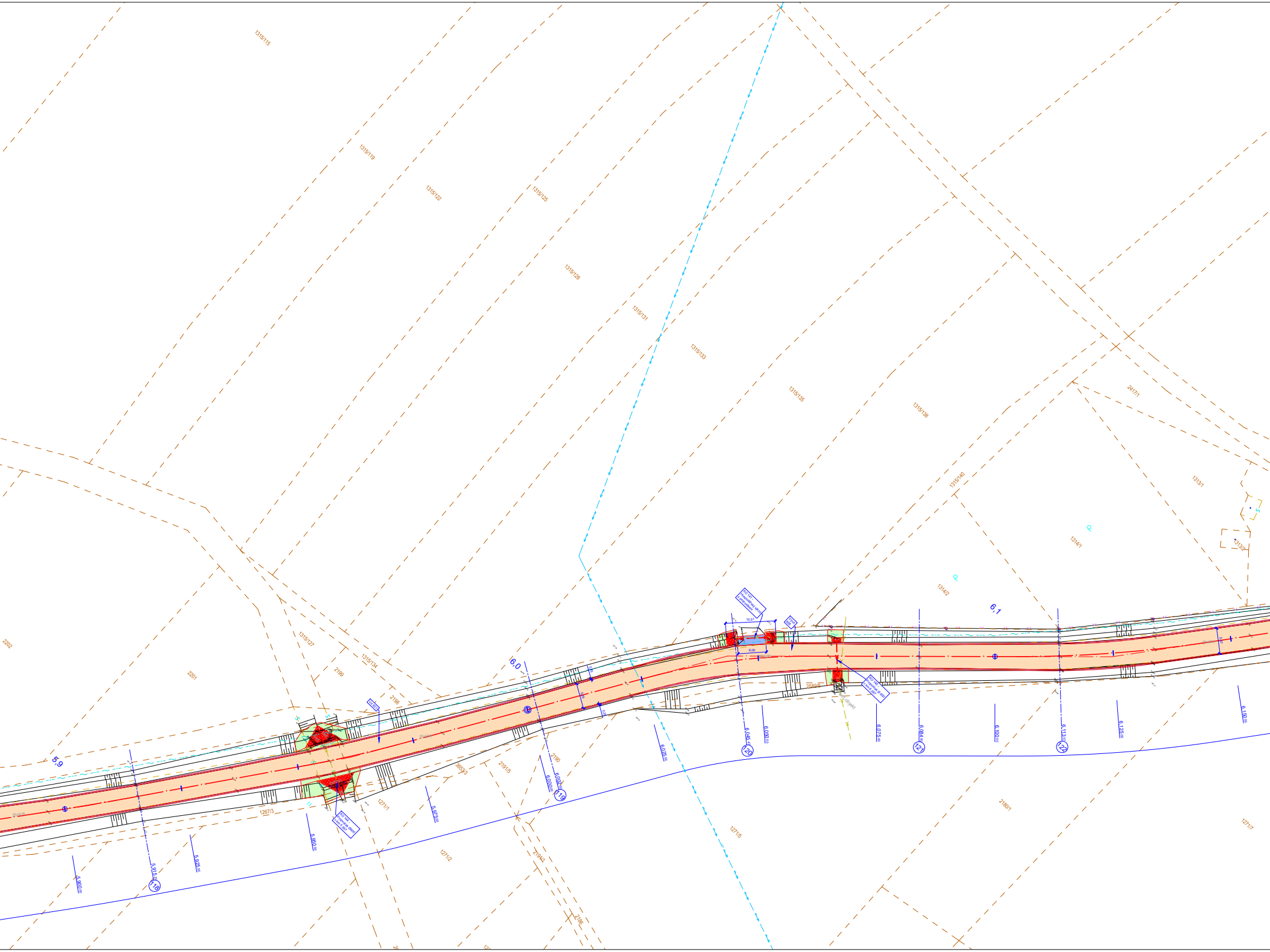
1315/115
1315/119
1315/122
1315/125
1315/128
1315/131
1315/133
1315/135
1315/138
1315/140
2417/1
1313/1
1313/2
1314/1
1314/2
1315/127
1315/134
2202
2201
2199
2198
2190
2191/5
3653/3
1271/1
1267/3
1271/2
2191/1
2186
1271/5
2180/1
1271/7
2580/9
5,9
6,0
6,1
SO 141 - Hospodářský sjezd s propustkem
10,51
6,00
Vývrt 838
SO 145 - Propustek Ø 600 v km 6,067
Vrt 827
SO 144 - Propustek Ø600 v km 5,957
5,900
5,915
118
5,925
5,950
5,975
6,000
6,002
119
6,025
6,045
120
6,050
6,075
6,084
121
6,100
6,113
122
6,125
6,150

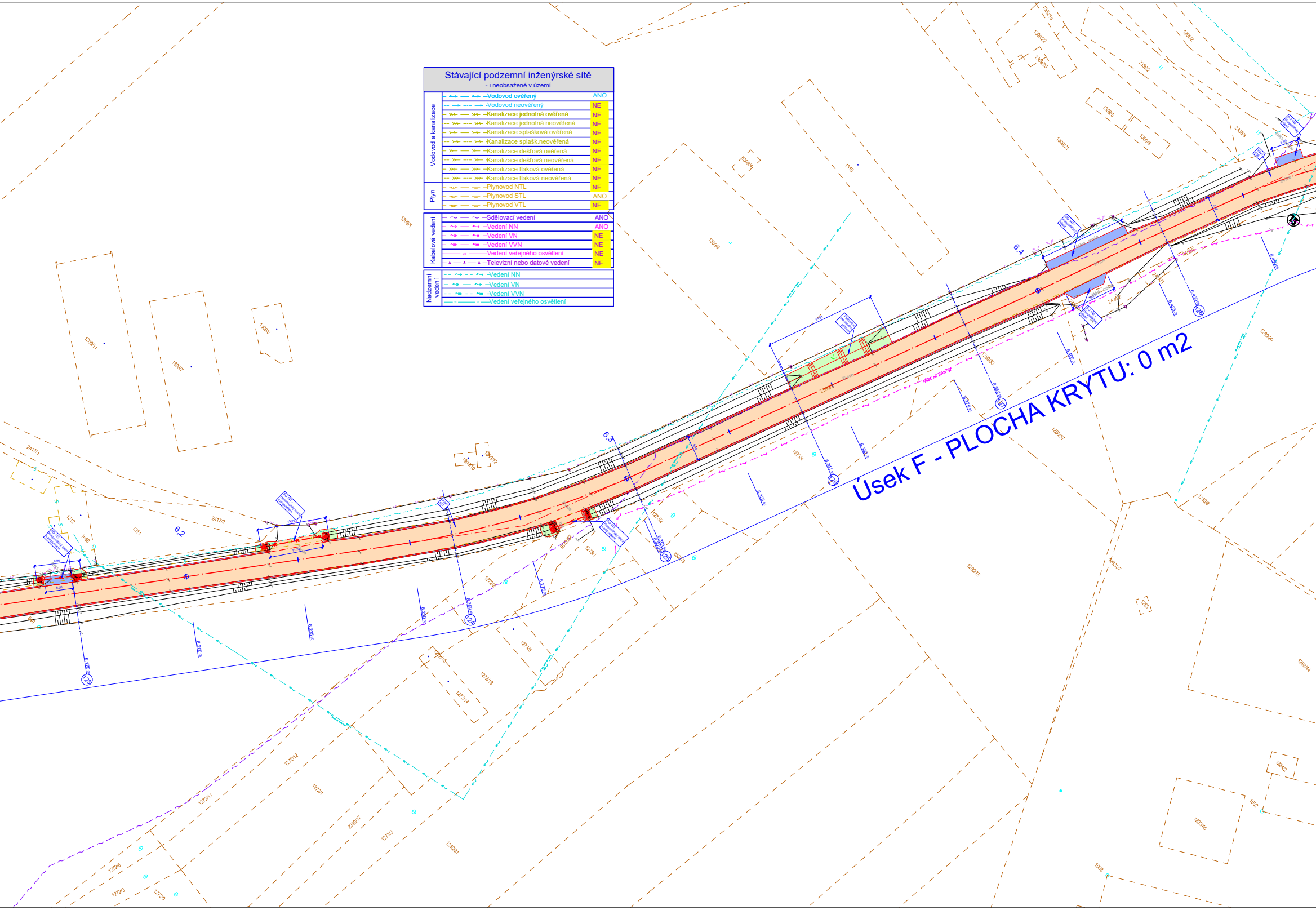
Úsek F - PLOCHA KRYTU: 0 m2
6.2
6.3
6.4
123
124
125
126
127
128
1309/11
1309/7
1309/8
1309/1
1309/9
1309/4
1310
1309/21
1309/5
1309/6
1309/22
1309/20
1309/19
2336/2
2336/3
1286/2
1309/10
1309/12
2417/3
1312
1311
2417/2
1088
1272/2
1273/1
1273/2
1273/4
1273/5
1272/13
1272/14
1272/15
1272/12
1272/11
1272/1
2390/17
1273/3
1280/31
1272/8
1272/3
1272/9
1280/33
1280/37
1280/75
1280/6
1280/20
1283/37
1285
1283/44
1284/2
1082
1283/45
1083

Stávající podzemní inženýrské sítě

- i neobsažené v území

Vodovod a kanalizace	Vodovod ověřený	ANO
	Vodovod neověřený	NE
	Kanalizace jednotná ověřená	NE
	Kanalizace jednotná neověřená	NE
	Kanalizace splašková ověřená	NE
	Kanalizace splašk.neověřená	NE
	Kanalizace dešťová ověřená	NE
	Kanalizace dešťová neověřená	NE
	Kanalizace tlaková ověřená	NE
	Kanalizace tlaková neověřená	NE
Plyn	Plynovod NTL	NE
	Plynovod STL	ANO
	Plynovod VTL	NE
Kabelová vedení	Sdělovací vedení	ANO
	Vedení NN	ANO
	Vedení VN	NE
	Vedení VVN	NE
	Vedení veřejného osvětlení	NE
	Televizní nebo datové vedení	NE
Nadzemní vedení	Vedení NN	
	Vedení VN	
	Vedení VVN	
	Vedení veřejného osvětlení	

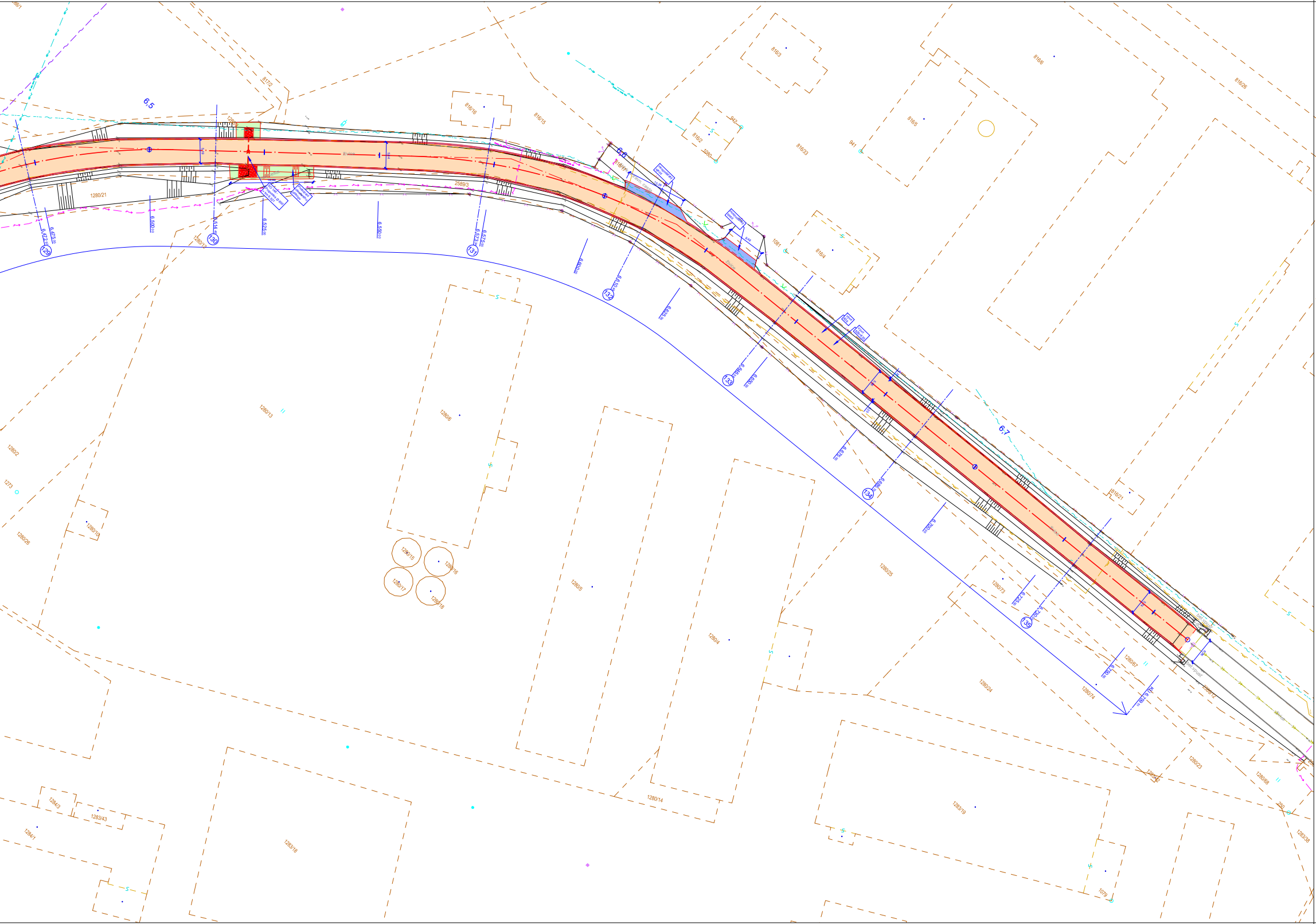
6,5
6,6
6,7
129
130
131
132
133
134
135
6.472
6.475
6.500
6.514
6.525
6.550
6.573
6.575
6.600
6.610
SO 146 - Propustek Ø 600 v km 6,521
817/2
816/16
816/15
816/17
816/3
816/6
816/26
816/2
816/33
816/5
816/4
816/21
942
941
1081
1280/21
1280/12
2589/3
1280/13
1280/6
1280/2
1273
1280/10
1280/26
1280/15
1280/16
1280/17
1280/18
1280/5
1280/4
1280/25
1280/73
1280/67
1280/24
1280/74
1280/14
1280/23
1280/68
1283/19
1283/43
1283/18
1283/38
1284/3
1284/1
1079

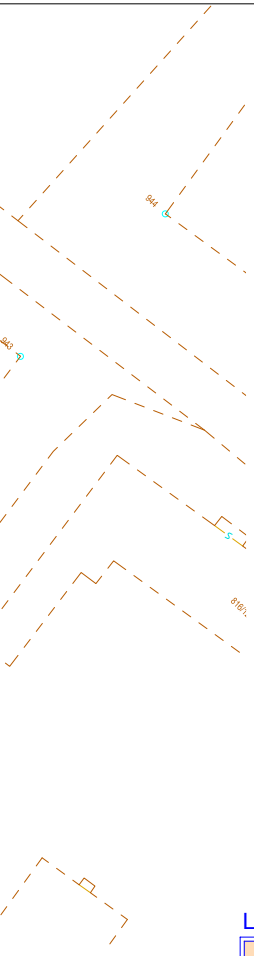
944
943
S
816/1

Stavební objekty řazené dle vyhl. č. 146/2008 Sb. , příloha 8 :

SO 000 - OBJEKTY PŘÍPRAVY STAVENIŠTĚ
- Bourací a přípravné práce ...

SO 100 - STAVEBNÍ OBJEKTY
- SO 110 - Úsek "A" - oprava povrchu komunikace III/19357 a součásti dl. 0,00-280,82=280,82 m v základní ploše 1.499 m^2 + krajnice a sjezdy/napojení
  - SO 111 - Hospodářský sjezd s propustkem
  - SO 112 - Hospodářský sjezd
- Úsek "B" - samostatná akce obce a SÚS PK
- SO 120 - Úsek "C" - oprava povrchu komunikace III/19357 a součásti dl. 865,53 -2.463,51 = 1.597,98 m v základní ploše 8.465 m^2 + krajnice a sjezdy/napojení
  - SO 121 - Propustek Ø 600 v km 1,629
  - SO 122 - Hospodářský sjezd s propustkem
  - SO 123 - Hospodářský sjezd
- Úsek "D" - samostatná akce obce a SÚS PK
- SO 130 - Úsek "E" - oprava povrchu komunikace III/19357 a součásti dl. 2.970,65 - 4.366,21 = 1.395,56 m v základní ploše 7.273 m^2 + krajnice a sjezdy/napojení
  - SO 131 - Propustek Ø 600 v km 3,070
  - SO 132 - Hospodářský sjezd s propustkem
  - SO 133 - Hospodářský sjezd
  - SO 134 - Propustek Ø 600 v km 3,405
  - SO 135 - Propustek Ø 600 v km 3,874
  - SO 136 - Propustek typu BENEŠ v km 4,263
- SO 140 - Úsek "F" - oprava povrchu komunikace III/19357 a součásti dl. 4.366,21 - 6.759,51 = 2.393,30 m v základní ploše 13.018 m^2 + krajnice a sjezdy/napojení
  - SO 141 - Hospodářský sjezd s propustkem
  - SO 142 - Hospodářský sjezd
  - SO 143 - Propustek Ø 600 v km 5,862
  - SO 144 - Propustek Ø 600 v km 5,957
  - SO 145 - Propustek Ø 600 v km 6,067
  - SO 146 - Propustek Ø 600 v km 6,521

Varianta C:
V případě nemožnosti provedení kompletní rekonstrukce vozovky, lze jako dočasné řešení v extravilánu provést pouze opravu krytových vrstev vozovky:
- odfrézování stávajících asfaltových vrstev v tloušťce cca 70 mm
- očištění povrchu a odborná prohlídka stavu povrchu za účelem výběru míst
- k případným lokálním opravám
- oprava neúnosných míst s doplněním podkladních vrstev 1)
- oprava případných poškozených míst podkladních vrstev směsí ACP 16
- S 50/70; min. 40 mm; ČSN 73 6121
- oprava zbylých trhlin a spár podle TP 115, v případě širokých nebo
- rozvětvených trhlin s použitím geokompozitu s min. pevností 100 kN/m dle TP 147 a předpisu jeho výrobce
- spojovací postřik PS-C; 0,4 kg/m2; ČSN 73 6129
- ložní vrstva ACL 16 + 50/70; 70 mm; ČSN 73 6121
- spojovací postřik PS-C; 0,35 kg/m2; ČSN 73 6129
- obrusná vrstva ACO 11 + 50/70; 50 mm; ČSN 73 6121

Dojde ke zvýšení nivelety vozovky o 50 mm.
Vzhledem k odfrézování téměř všech asfaltových vrstev v některých částech úseku, doporučuji toto provádět za úplného vyloučení provozu!
Pozn.: 1): Lokální opravy pro uvažovanou třídu dopravního zatížení IV provést tímto způsobem:
- odstranění asfaltových vrstev
- doplnění podkladní vrstvy ŠDA 0/32 na potřebnou niveletu a zhutnění na min. 100 MPa (pokud nebude dosaženo požadované únosnosti, je nutno provést hloubkovou sanaci)
- asfaltová podkladní vrstva ACP 16 S 50/70; 60 mm; ČSN 73 6121
- aplikace geokompozitu s min. pevností 100 kN/m dle TP 147 a předpisu jeho výrobce
- ložní a obrusná vrstva – viz výše

Přesný rozsah lokálních oprav bude nutno upřesnit po odfrézování asfaltových vrstev, předběžný hrubý odhad je cca 8,5 km v průměrné šířce cca 1,1 m.

Legenda šraf:

🟧	Konstrukce AB	🟩	Terénní úpravy bez určení sklonových poměrů
🟥	DL z lomového kemene do CB lože	🟦	Prašný povrch, R-mat

Územně ověřil: Bartoň Zbyněk	Zodpovědný projektant: Bartoň Zbyněk	Vypracoval: Bartoň Zbyněk	Inženýrská kancelář a projektová kancelář pro stavby dopravní, inženýrské a pozemní IČO: 497 89 066 DIČ: CZ 497 89 066 Plzeň s.r.o. Lesní 594, 345 06 Kdyně telefon: +420 379 776 366 ; mobil: +420 602 389 905 www.ikplzen.cz e-mail: barton@ikplzen.cz
ČKAIT: 0201341	ČKAIT: 0201341		
Místo stavby	kat.území : Třebnice, Němčice u T., Jeníkovice, H.Týn		
Kraj	PLZEŇSKÝ		
Investor	Správa a údržba silnic Plzeňského kraje, p.o.		
Akce	III/19357 III/19357 od x II/193 u Třebnic - OK x II/193 u Horšovského Týna - oprava	Číslo zakázky	01220
		Datum	03/2021
		Stupeň dokumentace	DPS
		Měřítko	1:500
Obsah	Situace - 5.část	Číslo výkresu	D 6